




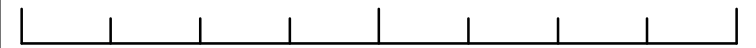


Legenda

ESTRUTURA VIÁRIA

-  ARTERIAL
-  COLETORA
-  PEDESTRES
-  RODOVIA
-  VIAS DE ALTA INCLINAÇÃO
-  MANCHA URBANA

0 0,045 0,09 0,18 KM



N



PLANO DIRETOR MUNICIPAL

ANEXO V-D

HIERARQUIZAÇÃO DE VIAS

LOCALIDADE:

SÃO JOÃO DE PETRÓPOLIS



PRANCHA:

04/06